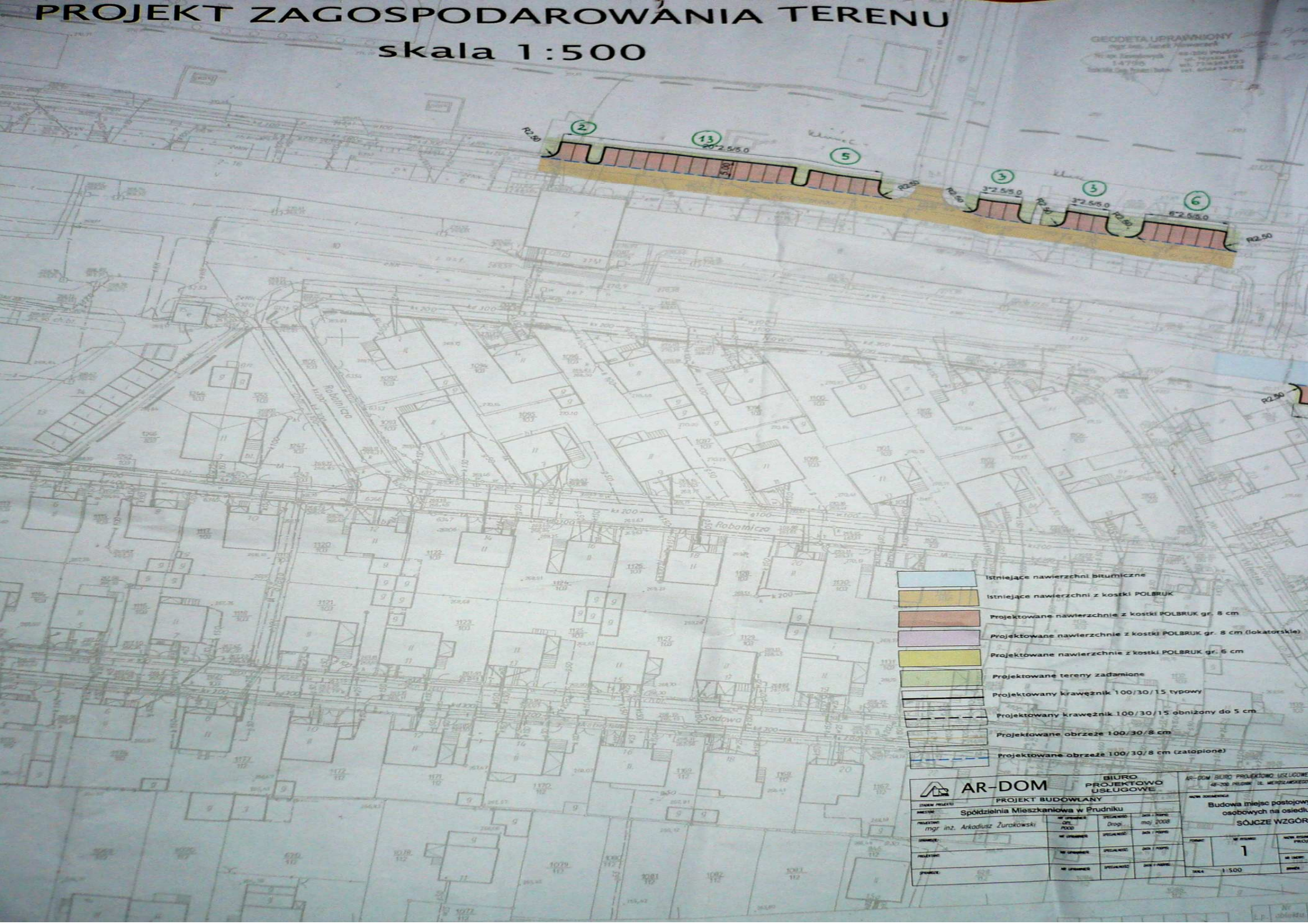













# PROJEKT ZAGOSPODAROWANIA TERENU

skala 1:500

GEODETA UPRAWNIONY  
mgr inż. Janusz Kowalczyk  
ul. Łódzka 111  
1-4735  
Tel. 71-434-3723  
ul. Armii 1-502



-  Istniejące nawierzchni bitumiczne
-  Istniejące nawierzchni z kostki POLBRUK
-  Projektowane nawierzchnie z kostki POLBRUK gr. 8 cm
-  Projektowane nawierzchnie z kostki POLBRUK gr. 8 cm (lokatorskie)
-  Projektowane nawierzchnie z kostki POLBRUK gr. 6 cm
-  Projektowane tereny zadaniowe
-  Projektowany krawężnik 100/30/15 typowy
-  Projektowany krawężnik 100/30/15 obniżony do 5 cm
-  Projektowane obrzeże 100/30/8 cm
-  Projektowane obrzeże 100/30/8 cm (zatopione)

 <b>AR-DOM</b>		<b>BIURO PROJEKTOWO USŁUGOWE</b>		AR-DOM BIURO PROJEKTOWO USŁUGOWE ul. Łódzka 111, 51-100 Łódź
<b>PROJEKT BUDOWLANY</b>				
<b>Spółdzielnia Mieszkaniowa w Prudniku</b>				
STAN PRZEDSIĘWZIĘCIA INICJATOR mgr inż. Arkadiusz Żurkowski	NR UMOWY CZŁ. PCCP	WZKŁADZ Drogi	DATA WYKONANIA maj 2008	NOWA UMOWA Budowa miejsc postojowych osobowych na osiedlu <b>SÓJCZE WZGOR</b> PRACOWNIK NR PRACOWNIKA <b>1</b> SKALA 1:500
PROJEKTANT	NR UMOWY	WZKŁADZ	DATA WYKONANIA	
PROJEKTOWY	NR UMOWY	WZKŁADZ	DATA WYKONANIA	
PROJEKTOWY	NR UMOWY	WZKŁADZ	DATA WYKONANIA	